



# ZAJEČOVSKÉ LISTY

39. číslo Červen 1994 Vydává Obecní úřad Zaječov Cena 3,- Kč

## Den plný her



Svaz žen Zaječov pořádá v sobotu 4.6.1994  
"Den dětí".

Zahájení u školy ve 14.00 hod. Děti projdou trasu s několika tajnými stanovišti, která musí sami najít. Zakončení v areálu Chovatelů na Kvani při táboráku a hrách. V případě špatného počasí v sále areálu.

Děti přijďte se pobavit a zasportovat.

Těšíme se na vaši návštěvu.





## OBECNÍ ÚŘAD INFORMUJE:

Pracovní porada 4.5.1994

Paní Ungrová ze Společnosti přátel východu Zaječov, žádá poskytnutí příspěvku na zakoupení kytice na hrob rudoarmějce na místní hřbitov při příležitosti 9. května. Byl schválen příspěvek ve výši Kč 150. Zároveň paní Ungrová byla upozorněna, aby vystupovala za uvedenou organizaci a nevystupovala za obec Zaječov.

Z předložených nových jízdních řádů ČSAD platných od 29.5.1994 vyplynulo rozhodnutí požadovat zpožděný odjezd spoje z Hořovic ve 20.05 hod. z důvodu příjezdu vlaku od Plzně ve 20.08 hod. Zároveň je nutno požadovat spojení s Hořovicemi v neděli okolo poledne, neboť první spoj ze Zaječova odjíždí v 7,20 hod. a další až v 15.40 h.

Státní lesy Dobříš byly urgovány, zda mají zájem uzavřít smlouvu na obecní lesy. Zprávu má podat vedoucí polesí p. Zahořík.

Zastupitelstvo souhlasí se změnou projektu vodovodu Kozojedy.

MS Brdy zaslalo další dopis obecnímu úřadu. Na pracovní poradu z tohoto důvodu byl pozván předseda MS p. Srp. S ním se jednání zúčastnili pánové František Mraček, Oldřich Balý, František Cipra, Dušan Paškrta a ing. Nejtek. S uvedenými členy MS byly probrány vzájemné problémy a obecní úřad jim oznámil, že zaslaný dopis vzal na vědomí a považuje ho pouze za stanovisko a ne jako petici. Byly vysvětleny důvody a zastupitelstvo rozhodlo dalšími připomínkami ze strany MS Brdy týkající se k.ú. Kvaň - Vitinka se nezabývat.

Pracovní porada 18.5.1994

Připomínky k novým jízdním řádům ČSAD platných od 29.5.1994 byly vyřízeny následovně: spoj 47 s odjezdem z Hořovic nádraží ČS vyčká příjezdu vlaku z Plzně.

V neděli odjíždí autobus ve 13.00 hod. ze Zaječova přes Olešnou do Komárova odkud pokračuje jako linka 13150 s příjezdem do Hořovic autobusové nádraží ve 13.30 hod.

5. května 1994 se uskutečnilo setkání představitelů PTP p. Lopaťuka a ing. Adámka na obecním úřadu v Zaječově se starostou J. Brůčkem a ing. J. Švandrlíkem. Protože je veliký zájem o II. setkání ve Sv. Dobrotivě byl určen termín setkání na 3. září 1994. Zároveň byl předběžně určen program a rozděleny úkoly se zajištěním setkání. Zastupitelstvo se setkáním souhlasí.

Starosta osobně navštívil 26 místních a okolních podnikatelů, které informoval o vydání 2. zaječovské ročenky. Seznámil je především s možnostmi inzerce a použitím získaných peněz na inzerci.

Obecní zastupitelstvo projednalo nákup sklolaminátových kontejnerů na sběr tříděného odpadu. Rozhodlo koupit dva kontejnery na sklo a umístit je ve středu obce. Zároveň bylo rozhodnuto koupit kopírovací stroj RICOH typu FT - 3313.

Od 1.7.1994 bude převedeno účetnictví obecního úřadu od KB Beroun na Českou spořitelnu.

MS Brdy 18.5.1994 oznámilo vyklizení objektu bývalé slepičárny na Nové Vsi.

### Informace z obce

Na zveřejněný dopis paní Jany Taušové, týkající se černé skládky v blízkosti jejího bydliště zareagovali členové ČTU oddílu "Zlaťáci". Jeho členové ve svém volnu vysbírali plechovky, sklenice a ostatní



harampádí v Jalovém a Mourovém potoce, které odvezli na místní skládku. Všem dětem i jejich vedoucím patří poděkování. Věříme, že jejich práci ocení rodiče, prarodiče a ostatní občané a přestanou si pléct břehy potoků s místní skládkou.

Rybniční správa JCM Zbiroh, zastoupená panem Janderou, upozorňuje občany a mládež, kteří hází kameny a vápenec do vypuštěného rybníku Heřman, že v případě pokračování této činnosti bude vyhlášen zákaz koupání v tomto rybníce. Zákaz bude kontrolován a nedodržení zákazu pokutováno.

Na střeše místního kostela se objevili horolezci z chrámu sv. Víta z Prahy, kteří provádějí nátěr celé plechové střechy. Tato práce jistě přispěje ke zlepšení celkového vzhledu naší obce.

5. května proběhly v naší obci odvody. Celkem se zúčastnilo 12 branců, 9 odvedeno, 2 odročeny, 1 neodveden.

Mateřská školka od 18.7.1994 do 26.8.1994 bude uzavřena /6 týdnů/ z důvodu čerpání dovolené.

Veřejné z a s e d á n í obecního zastupitelstva  
se koná 30. června 1994 - čtvrtek v 19.00 h.  
v malém sále Lidového domu v Zaječově.

Od 1. června 1994 bude na poště v Zaječově pro veřejnost otevřeno:

|         |                        |                         |
|---------|------------------------|-------------------------|
| Pondělí | 8,00 hod. - 12,00 hod. | 14,00 hod. - 15,30 hod. |
| Úterý   | 8,00 hod. - 12,00 hod. | odpoledne zavřeno       |
| Středa  | 8,00 hod. - 12,00 hod. | 14,00 hod. - 15,30 hod. |
| Čtvrtek | 8,00 hod. - 12,00 hod. | 14,00 hod. - 18,00 hod. |
| Pátek   | 8,00 hod. - 12,00 hod. | 14,00 hod. - 15,30 hod. |
| Sobota  | 8,00 hod. - 9,00 hod.  | - - - - -               |

Místní organizace Českého rybářského svazu v Komárově oznamuje, že u příležitosti MEZINÁRODNÍHO DNE DĚTÍ pořádá v sobotu

4. června 1994 v Komárově na Červeném rybníku

rybářské závody. Začátek je v 7,00 hodin.

Místní organizace Českého rybářského svazu Komárov zve na tyto závody všechny děti.

II. s t a r o č e s k é s u c h é m á j e  
v Z a j e č o v ě

se uskuteční 11. č e r v n a 1994

P r o g r a m : 8,00 hod. budíček  
8,30 hod. průvod obcí  
17,00 hod. beseda pod májí



Večer od 20,00 hod. taneční zábava skupiny MERKUR - vstupné 20 Kč.

Zveme všechny, jak na staročeské suché máje, tak večer na taneční zábavu. Těšíme se na vaši návštěvu!

- JH -



Knihy se půjčují každou středu od 16,00 hod. - 18,00 h.  
v Místní lidové knihovně v Zaječově.



## Jan Čáka K HISTORII CENTRÁLNÍCH BRD

Dne 27.1.1993 se v zasedacím sále Okresního úřadu v Příbrami konal pracovní seminář s názvem "Příroda Brd a perspektivy její ochrany". K tomuto rokování se sešli naši přední přírodovědci, lesníci, představitelé státní ochrany přírody a ministerstva národní obrany. V úvodu semináře přednesl výtvarník a spisovatel Jan Čáka referát zaměřený k historii centrálních Brd. Ten pak byl spolu s ostatními příspěvky účastníků přetištěn ve sborníku, který až v letošním roce vydal příbramský okresní úřad.

Se souhlasem J. Čáky přetiskujeme v našem časopisu celé znění jeho přednášky, jakož i tři jím kreslené mapy centrálních Brd. Protože jde o rozsáhlejší text, otiskujeme jej v trojím pokračování. Zde je tedy díl první.

Pohled do minulosti území, o němž má jednat dnešní pracovní seminář, musí zůstat jen u maximální zkratky. Historie je, jak známo, pojem velice široký, jak v časovém rozsahu, tak i ve všech svých specifických odvětvích.

Centrální Brdy, jindy jmenované jako střední nebo i "vysoké Brdy", představují nejvýznamnější část nejvyššího vnitrozemského pohorí Čech. Centrální Brdy se v podstatě kryjí s rozlohou vojenského újezdu Brdy. Toto souvisle zalesněné území, ve svém nitru již typicky horského charakteru, ohraničuje na východě údolí Litavky nad Jincem a od levého břehu této říčky se postupně vzdalující obce Dominikální Paseky, Sádek, Drahlín a Obecnice. Okraj lesa se dále dotýká Orlova, dnes již součásti Příbrami, a nad Bohutínem a Lázem se stáčí na horní okraj rožmitálské kotliny /Zalány, Nepomuk, Buková/.

Jižní hranici centrálních Brd tvoří silnice z Rožmitálu pod Třemšínem do Spáleného Poříčí, úsek Věšín, Teslíny, Míšov, Borovno. Západní okraj našeho území vymezuje linie Čičov, Trokavec, Štítov, Skořice, Mirošov a Dobřív. Od Dobříva se hranice zatáčí k severovýchodu a údolím Padrtského potoka přichází do Strašic. Odtud se přes Těně a Svatou Dobrotivou dostává na Hořovicko, kde okraj lesa lemují obce Malá Víska, Neřežín, Mrtník, Hvozdec, Podluhy a Felbabka. Za Felbabkou - nejsevernější výspou vojenského újezdu - se hranice obrací k jihu na Křešín a Ohrazenice, a jsou tu opět Jince, kde se hraniční obvod uzavírá. Území v přibližné podobě oválu obsahuje 230 km<sup>2</sup> lesa a 36 km<sup>2</sup> ostatních pozemků.

Vedle názvu Brdy se v minulosti pro tuto ústřední část pohoří užívalo ještě další jméno - Baštiny. "Na horách Baštinských v Podbrdském kraji jsou prý nejtlustší jeleni z celých Čech", píše v 17. století Bohuslav Balbín ve svém popisu Českého království - "Miscellaneích". Baštiny byly na počátku historické doby podstatným jménem dvojího významu. Jednak znamenalo společný obecní majetek a pak těžko přístupný, pralesu blízký les. Po vzniku českého státu se Brdy staly královským majetkem a postupem doby rozdělovali panovníci toto území mezi jednotlivé šlechtické držitele, někdy i městům. Ještě

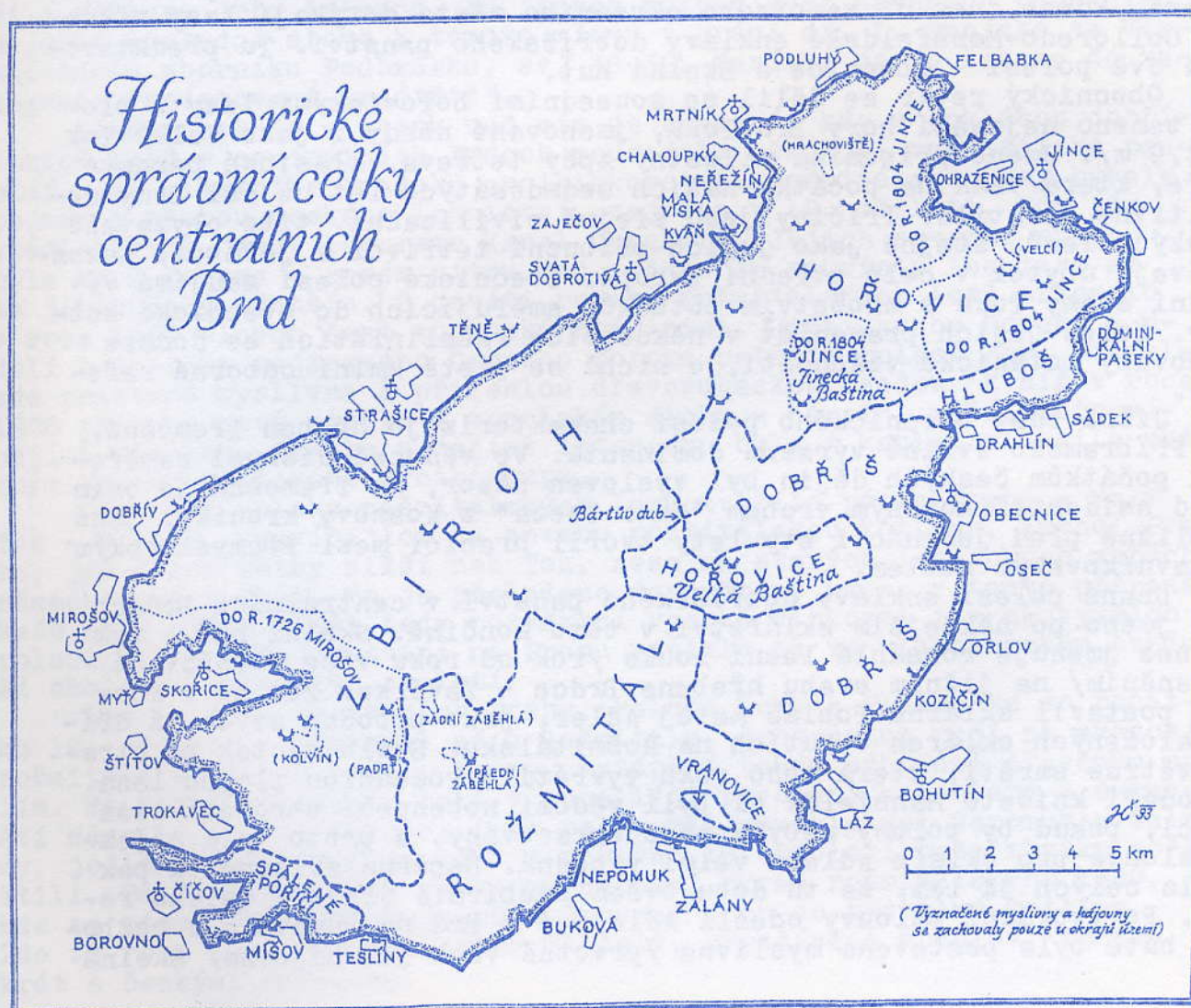


císař Rudolf II. postoupil v roce 1584 Příbrami část Baštin nad Bohutínem, ale právní nejasnost či snad ztráta dokumentu znamenala, že o tyto lesy město opět přišlo. V té době mluví zprávy také o Baštině hlubošské, jinecké, hořovické, dobříšské, zbirožské a rožmitálské.

Nepřehlednost terénu v divokých lesích bez výraznějších orientačních bodů vyvolávala zejména v 17. a 18. století řadu sporů o tento majetek mezi zmíněnými panstvími. Dodnes je o nich ve státním archivu zachováno množství spisů i doprovodných map. Nejúčpornější soudy se vedly o tak zvanou Baštinu velkou, což byl pruh lesa, táhnoucí se z temene hory Tok na východ, směrem k Obecnici. Na toto území si kladli nárok jak majitelé panství Zbiroh, tak i Hluboše a Hořovic. S konečnou platností je ve druhé polovině 18. století získali Hořovičtí, a tak až do doby po druhé světové válce jsme mohli vidět na mapě hořovického okresu odloučený výběžek, vklíněný do sousedního okresu příbramského.

Baštiny jako pojmenování pro centrální Brdy už tedy dávno zaniklo. Prastaré jméno přetrvalo do našeho století jen jako název dvou mysliven hořovického velkostatku - Jinecká a Hořovická Baština. Ale ty už dnes také zmizely.

Doklady zmíněných sporů spolu s popisy území a mapami nám umožňují představit si Brdy minulých věků. Co je lišilo od dnešní podoby, byla především jiná skladba jejich porostů. Výrazně tu převládá-





ly listnáče - buk, javor klen i mléč, lípa a dub. Jehličnaté dřeviny zastupovala především jedle, smrk byl jen řídce vtroušen. Další podstatnou charakteristikou těchto lesů - opět se výrazně lišící od dnešního stavu - byla jejich vysoká vlhkost. Staré mapy uvádějí často jména Bahna a Bláta i tam, kde je dnes sucho. Právě tak jako hatě, což byl jednoduchý, na úrovni terénu zřízený most, přechod přes mokřinu. Bývaly tu i klasické, šumavským podobné slatiny, o nichž se zachovaly už jen pověsti. Tak na Rožmitálsku se traduje, že v rašeliništích pod Malým Tokem zmizel kdysi vozka i s fúrou, když sem zabloudil. Nebyla to však jen údolí, kde se držela vlhkost. I nejvyšší polohy centrálních Brd se vyznačovaly bahnisky, mnohé lesní cesty musely být vykládány kmínky těsně k sobě naskládanými, aby se kola vozů nepropadala. Takto upraveným cestám se zde říkalo "dřevěnka".

Mokré Brdy nejsou však něčím až tak příliš zasahujícím do minulosti. Na dřevěnky jsou ještě pamětníci a také staří lesní zaměstnanci dokládají, jak v dobách jejich mládí i za nejparnějšího léta produkla voda příkopy podél všech lesních cest.

Tolik k základnímu charakteru našeho pohoří v minulosti. Připomenuté majetkové pře skončily vesměs po polovině 18. století a od této doby existují tedy na tomto území hospodářské celky, jež pak bez výraznějších změn přetrvaly až do počátku století našeho. Projdeme si centrální Brdy v rámci těchto kdysi panství, od roku 1850 velkostatků. Bude to však jen zjednodušený pohled a upozornění alespoň na hlavní, zde se nacházející památky a zajímavosti. Začneme na naší příbramské straně, kdesi dnes už samotného okresního města dotýkají lesy někdejší Colloredo-Mansfeldské enklávy dobříšského panství. Tu představovala dvě polesí - Obecnice a Skelná huť.

Obecnický revír se dělil se sousedními hořovickými lesy o ploché temeno nejvyšší hory Brd Toku, jmenované někdy i jako Velký Tok /864,9 m/. Jméno připomíná milostný zpěv tetřeva, klasické pernaté zvěře, která však na počátku našich sedmdesátých let už asi Brdy definitivně opustila. Příčiny jsou zřejmě civilizační, tito obyvatelé horských lesů, stejně jako jejich příbuzní tetřívci a jeřábci, zaznamenávají úbytek v celé střední Evropě. Obecnické polesí zaujímá východní svahy Toku s množstvím potůčků, směřujících do obecnické kotliny. Kolem jejich pramenišť v někdejších rašeliništích se dodnes zachovaly botanické vzácnosti, o nichž se jistě zmíní odborné referáty.

Jižní část obecnického polesí charakterizuje hřeben Třemošné, pro Příbramsko zvlášť výrazná dominanta. Ve vědecké diskusi zaměřené k počátkům českých dějin byl vysloven názor, že Třemošná je oním dosud neidentifikovaným vrchem "Mons Oseca" z Kosmovy kroniky, jenž přibližně před jedenácti sty lety tvořil hranici mezi Přemyslovským a Slavníkovským státem.

Druhé polesí enklávy dobříšského panství v centrálních Brdech mělo jméno po někdejší sklářství v této končině. Skelná huť - tak se dnes jmenuje rozsáhlá lesní louka /rok od roku více zmenšovaná zalesněním/ na jižním svahu hřebene Brdce - Zavírka. Zde si v roce 1749 postavil sklárnu Tobiáš Matěj Adler, jako pobočku svých už dříve založených skláren v Hutích na Rožmitálsku. Stalo se tak po strašné větrné smršti, která toho roku vyvrátila rozsáhlou plochu lesa. Hospodáři knížete Mansfelda si byli vědomi nebezpečí ohrožení lesa škůdci, pokud by polomy nebyly včas zpracovány, a proto byla nájemní smlouva pro skláře Adlera velmi výhodná. Úspěšná sklárna tu pak dýmala celých 34 let, za tu dobu ovšem odebírala dřevo z celého revíru. Po vypršení smlouvy odešli Adlerové z Brd na Šumavu a z rozbořeného hutě byla postavena myslivna /prvotně však jen hájovna/ Skelná huť.



V revíru Skelná huť vznikly však i další dvě pozoruhodné stavby, které se na rozdíl od beze stopy zmizelé sklárny dodnes zachovaly. Jsou to vodní nádrže Lázenský a Pílský rybník, vybudované pro potřebu příbramského důlního závodu. Lázenský rybník, v němž počíná říčka Litavka, se stavěl v letech 1820 - 1825. Na díle, tehdy výhradně jen lidských rukou, se podílelo denně 700 až 1000 dělníků. Staveniště navštívil rakouský arcivévoda František Karel, po němž pak devotní bánští úředníci nový rybník pojmenovali. Jméno však lid nepřijal, rybníku se jednoduše začalo říkat Lázenský, což nakonec vzaly na vědomí úřady.

Žízlivým provozům příbramských dolů však ani tento vodní rezervoár nestačil, a tak se v roce 1851 začal ve vedlejší údolí, na Bohutínském, dříve Pstruhovém potoce stavět další rybník - Pílský. Proto Pílský, že těsně nad jeho staveništěm stál od sklonku 17. století menší rybník s pilou. Ještě před tím se však na tomto místě - v roce 1584 - připomíná hájovna, kde působil královský hajný Václav.

Pílský rybník - oficiálně pojmenovaný Žofínský, což už také upadlo v zapomnění - byl dostavěn v roce 1853. Bohužel v červnu příštího roku se po velkých lijavcích protrhl a po opravě musela být jeho kapacita výrazně snížena. Dnes voda z obou rybníků, patřících mezi technické památky, vydatně posiluje příbramský vodovod.

Ještě jedno pozoruhodné místo máme přímo mezi oběma rybníky, a to na temeni vrchu Zavírka. Ten totiž obepíná kamenný val, snad pravěké hradiště. To po první světové válce zkoumal archeolog Fr. Friedrich z Národního muzea a vykopal tu něco úlomků keramiky z halštatu, čili kultury doby železné. Po jiných rozpačitých závěrech odborníků najdeme poslední slovo k tomuto místu v práci dr. L. Smejtky ve Vlastivědném sborníku Podbrdsko, sv. 38-39. Zavírka je tu řazena do kategorie "nedatovaná hradiště".

Lázenský rybník a potok nad ním je hranicí, kde s enklávou dobříšských lesů v centrálních Brdech sousedilo někdejší rožmitálské panství, jež vlastnilo Pražské arcibiskupství. Rožmitálské lesy bývaly pojmem a pýchou českého lesnictví, zejména v 19. století, kdy jim vládl slavný český lesmistr Karel Gangkloff. Jejich severní výspou byla hora Koruna v samém nitru Brd, odkud se souvislý les táhl až za jihobrdský Třemšín. Z devíti revírů rožmitálských lesů připadlo v roce 1927 plných šest vojenské střelnici. Jižní svahy Koruny a údolí botanicky zajímavého Černého potoka patřilo polesí Bor. Stávala zde prastará myslivna s přilehlou dřevorubeckou osadou, k níž v roce 1908 přibyla nová stavba v tyrolském slohu s nárožní věží, připomínající zámek. Stavba v jejímž interiéru byla i kaple, sloužila vzácným hostům pražského arcibiskupa.

Nejvyšší polohy rožmitálských lesů tvořilo pásmo Praha - Malý Tok - Plešec, uzavírající na severu rožmitálskou kotlinu. Vrchol Praha, jen o dva metry nižší než Tok, nese na starých lesnických mapách německé jméno Brei. To je přeloženo do češtiny kaše, v tomto případě kaše coby bahno. Opět tedy potvrzení vysoké vlhkosti i v nejvyšších polohách Brd. Přejmenování na Prahu vzniklo až ve vlasteneckém ovzduší okolo poloviny 19. století.

Les na jižních svazích Prahy, Malého Toka a Plešce se do počátku 18. století zastavoval až u Rožmitálu, jeho ústup mají na svědomí rožmitálské vysoké pece a hamry, vytápěné tehdy výhradně dřevěným uhlím. Na rozsáhlé paseky byli v roce 1727 povoláni kolonisté - šumavští Němci - aby je zúrodnili na pole. Tak vznikly vsi Nepomuk a Zalány, jejichž obyvatelé se však v průběhu 19. století beze zbytku počestili. Další kolonizace vedla na západní okraj rožmitálských lesů, kde se pásmo Prahy svažuje přes Červený vrch do padrtské kotliny. Zde od roku 1730 vznikala obec Záběhlá, přezdívaná Mozolov, tentokrát s českými osadníky.



Ze Záběhlé byl už jen skok do Padrtě. Tato ves pod dvojicí rozsáhlých rybníků náležela již k dalšímu historickému správnímu celku - ke Zbirožsku. Zbirožské lesy /tento pojem už dnes v Brdech upadl v zapomnění/ patřily na území nynějšího vojenského újezdu k nejrozsáhlejšímu. Jejich hranice nitrem centrálních Brd probíhala od Hořejšího Padrtského rybníka dolinou Padrtského potoka, od něhož odbočovala k vrchu Kočka a dál do údolí Třítrubeckého potoka. Pak stoupala na temeno Koruny a na západní svahy Toku a dál v této linii běžela až na vrch Beran u Svaté Dobrotivé. - pokračování příště -

1915  
PTP  
1950



## Kapitoly z historie

### 14. Krize "převýchovy".

Na podzim 1950 bylo postaveno prvních osm pomocných technických praporů - čtyři lehké a čtyři těžké. Koncem roku v nich slo- užílo 9000 mužů. Současně se připravovalo zřízení dalších PTP, proto- že počet "politicky nespolehlivých" branců narůstal. Na MNO již plánovali, k čemu všemu bude možné "pétépáky" využít.

Objevil se však problém technického rázu: velitelství ženijní- ho vojska na řízení PTP nestačilo či stačit nechtělo. Přínos jedno- tek nebyl zdaleka takový, jak se očekávalo. Narůstaly kázeňské i da- lší problémy a rovněž "převýchova" nepřinášela výsledky, navzdory všem opatřením. "Pétépáci" prostě nereagovali na politické školení, na snahy o zapojení do kulturní činnosti a přemlouvání ke vstupu do ČSM. Pracovali podle rozkazů, ale tím to také končilo.

K 1. lednu 1951 byly PTP spolu s kombinovaným báňským oddílem Ostrava podřízeny přímo hlavní stavební a ubytovací správě /HSUS/ MNO. Její vedení si nejprve uvolnilo ruce od těžkých PTP - vytvoři- lo technickou skupinu 55 v Ostravě, která řídila činnost PTP 55 a 56 i kombinovaného báňského oddílu. Měly celkem 6000 mužů. V dubnu 1951 přesunulo na Ostravsko i PTP 58 z Mostu a celou skupinu reor- ganizovalo. Tvořily ji I. PTP /původní PTP 55/, II. PTP /59/, III. PTP /56/ a už zmíněný oddíl. Z těžkých praporů zůstal samostatný jen 57. PTP v Libušíně, který měl - jak si ještě ukážeme - speci- fické poslání.

Tím si HSUS vytvořila předpoklady k tomu, aby mohla věnovat pozornost především formování a využití lehkých PTP, určených zej- ména pro stavební práce, což byla oblast jejího největšího zájmu. Urychleně se totiž rozvíjela nejen armáda, ale také zbrojní průmysl.

- pokračování příště -

PhDr. Jiří BÍLEK, CSc.

Nařízení Újezdního úřadu vojenského újezdu BRDY k zákazu vstupu na území Vojenského újezdu BRDY.

Újezdní úřad vojenského újezdu BRDY v součinnosti s VLS o.z. Hořo- vice vydává podle zákona č. 367/1990 Sb. o obcích, zákona č. 169/ 1949 Sb. a zákona č. 96/1977 Sb. toto

#### o b e c n ě z á v a z n ě n a ř í z e n í :

- Na základě výskytu kalamitního škůdce bekyně mnišky, bude prove- deno ve dnech 17. až 31. května 1994 letecké chemické ošetření lesních porostů, nacházejících se na území VÚ BRDY. Z tohoto dů-vodu je zakázán vstup na území VÚ BRDY v tomto období. Osoby, porušující toto nařízení se vystavují nebezpečí ohrožení života.
- V tomto období a dále do konce 30. června 1994 platí zákaz sbě- ru lesních plodů a bylin na území VÚ BRDY.



- Zákaz vstupu se vztahuje na všechny civilní a vojenské osoby, které v lesních porostech neplní pracovní, případně služební povinnosti a to i na ty, jimž bylo vydáno povolení ke vstupu na území VÚ BRDY.
- Nedodržení tohoto nařízení bude pokutováno orgány policie a lesní stráží VLS.

V Jincích dne 10. května 1994.

Správce vojenského újezdu BRDY:  
plk. Jiří Chalupa v.r.



Obr. 76. Mniška. A = vajíčko, B = housenka, C = kostra, D = samička, E = samička

### B E K Y N Ě M N I Š K A

Po rozsáhlých živelních pohromách v původních smíšených lesích v minulém století, byl učiněn radikální zásah do složení brdských lesů. Vznikly rozsáhlé smrkové lesy. Většina těchto porostů padla v padesátých letech minulého století za oběť mnišce. V roce 1887 mnišková kalamita postihla brdské lesy znovu. Tato se opakovala v letech 1917 až 1922.

V roce 1920 byl holožír v porostech u Ohrazenice, na svahu vrchu Špičák, dále v okolí Chaloupek a Hrachovišť. Holožír pokračoval jižně od Zaječova směrem na Okrouhlík. Dále

potom v prostoru Tiského potoka od obce Těně na vrch Lipovsko, k hájovně Amerika, přes severní svah Kamenné údolím Černého potoka Ledného k Dobřívu. V Obecnickém úvalu byl holožír ve třech lesních odděleních.

Tato největší mnišková kalamita v Čechách setrvala do roku 1927. Na území Čech bylo zničeno 600.000 ha jehličnatého lesa a bylo vytěženo 17.000.000 m<sup>3</sup> dřeva. Na tehdejší velkostatku Zbiroh to bylo 1.300.000 m<sup>3</sup> dřeva.

Motýli bekyně mnišky se rojí v červenci, srpnu až září, pozdě večer a v noci. Rojení při přemnožení připomíná silné sněžení. Samička po spáření klade 100 - 150, nejvýše 360 vajíček do skupinek po 10 - 60 kusech na spodní část kmene pod šupinky kůry. Líhnutí housenek nastává dle počasí zpravidla koncem dubna, nebo počátkem května. Vylíhlé housenky se sdružují do shluků zvaných zrcátka na místě setrvávají podle počasí 2 - 14 dní, pak vylézají do korun stromů. Housenka prodělává 4 až 5 stádií vývoje, živí se jehličím, listy, v nouzi i trávou. V době žíru housenky hojně předou a jsou snadno roznášeny větrem do okolí. Při silném žíru padají pod stromy zbytky jehličí spolu s trusem housenek, kde v době holožíru se vytvoří až několika centimetrová vrstva zapáchající hmoty. Po ukončení vývoje housenky se takto kuklí počátkem července na kmenech stromů. Motýl se líhne po 6 - 14 denním odpočinku kukly.

V lesnictví se trvale provádí kontrola výskytu bekyně mnišky několika způsoby. Hrozí-li nebezpečí přemnožení provádí se v lesních porostech lepování stromů a podle výsledku kontrol se určí způsob obrany.

Obrana v současné době spočívá převážně v použití chemických prostředků. Na základě šetření je kritický a kalamitní stav v porostech VLS Jince, Strašice, Obecnice a Mirošov. Ve zbirožských lesích majitele J.C. Mansfelda a v lesích Šternberských na radnicku je postižena plocha na 2.200 ha lesa.

Škůdce se bude ničit pomocí letadel chemickými prostředky. Zárok bude v ohrožené oblasti proveden ve dnech 17. až 30. května. V porostech vojenských lesních správ bude použit biologický prostředek značky FOREY, který působí na zažívací ústrojí housenek, které



přestávají přijímat potravu a posléze hynou v korunách stromů. Je to prostředek ekologicky neškodný, neškodný pro ostatní hmyz. V porostech, kde hrozí kalamitní žír a kritický stav, bude použit přípravek TREBON, ničí všechny hmyz a je neškodný pro teplokrevné živočichy. Postřiky budou provedeny mimo veškeré vodoteče.

Insekticidy, kterých bude použito byly schváleny Národním referenčním centrem pro pesticidy. Zásah byl schválen MZ a MŽP. Garantem odborného zásahu je VÚLHM Jíloviště - Strnady. Technické provedení zajistí letecké služby REAS - BRNO.

Přejme si, aby tento nebezpečný škůdce byl touto nákladnou akcí zastaven.

Josef Š e f l

Tento článek byl napsán na žádost redakce ZL panem Josefem Šeflem ze Strašic, který celý život pracoval v brdských lesích jako lesník. I nyní, kdy jako důchodce má nárok na odpočinek, není mu lhostejný osud jeho milovaného lesa a je připraven mu dle svých možností pomoci.

Věříme, že tyto informace vás zaujali a přiblížili vám tento problém a s ním i řešení. Za tento článek panu Šeflovi děkujeme.

- JB -

## Program kina Zaječov - červen 94

5. neděle ve 20 hodin Vstupné: 21,-- Kč  
Demolition Man  
Sylvester Stallone v roli rozmarného policisty, který umí rozdávat rány i polibky.  
Film USA, do 12 let nevhodný, s titulky.
- 
12. neděle v 18.00 hod. Vstupné: 19,-- Kč  
Kráska a zvíře  
Klasická animovaná pohádka z produkce Walta Disneye, oceněná dvěma Oscary.  
Film USA, přístupný, česky mluvený.
- 
19. neděle ve 20.00 hod. Vstupné: 21,-- Kč  
Kokosy na sněhu  
Při kvalifikaci na letní olympijské hry dojde k hromadnému pádu a naděje mnoha jsou definitivně - nebo alespoň na 4 roky pohrbeny.  
Film USA, přístupný, česky mluvený.
- 
23. čtvrtek v 10.00 a ve 13.15 hod. Vstupné: 10,-- Kč  
Kačenka a zase ta strašidla  
Školní představení
- 
26. neděle ve 20.00 hod. Vstupné: 21,-- Kč  
Saturnin  
Příběh Jiřího a jeho sluhy Saturnina, tety Kateřiny, dědečka Milouše, jakož i půvabné slečny. Filmový přepis známého románu Zdenka Jirotky.  
Film ČR, přístupný.
-



## SPOLEČENSKÁ KRONIKA

Z našich řad odešli:

16.5.1994 zemřela ve věku 82 let  
paní Barbora Rambouská ze Zaječova, Hamburk čp. 184

19.5.1994 zemřela v nedožitých 63 let  
paní Marta Procházková ze mlýna a pily pod Jivinou

--oo--



20. května 1994 zlatá svatba:

František a Vlastimila Mračková, Zaječov, Varta čp. 210

--oo--

Své životní jubileum v měsíci červnu 1994

oslaví tito naši spoluobčané:

80 let paní Blažena Jichová, Horní Zaječov čp. 124

70 let paní Irena Čalounová, Klášter čp. 72

65 let paní Pavla Horníková, Nová silnice čp. 234

65 let paní Marie Braumová, Horní Zaječov čp. 114

65 let pan Josef Kořán, Horní Zaječov čp. 160

65 let paní Bohumila Veselá, Nová Ves čp. 6

60 let paní Růžena Plešmíková, Horní Kvaň čp. 21

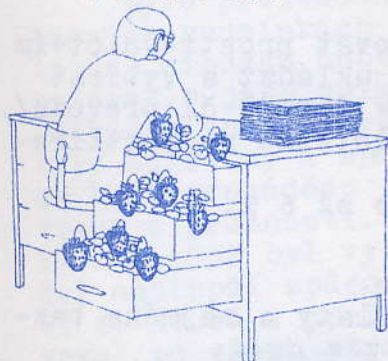
60 let pan Miroslav Peták, Horní Kvaň čp. 72

60 let pan Jan Slepíčka, Kozojedy čp. 137

--oo--

## Č E R V E N

## ZAHŘÁDKAŘŮV ROK.



LÍPA - je symbolem června. Už od úsvitu lid-  
stvá byla lípa stromem, který přitahoval.  
Snad pro med, snad pro magické síly v ní skry-  
té. Lípa je často spojována s kultem Panny  
Marie. A nejen to: připisuje se jí magická  
moc v boji proti upírům a démonům a mnozí li-  
dé věří, že do ní nikdy neudeří blesk.

Botanici rozlišují asi pětadvacet druhů  
lip, u nás jsou nejčastější lípa srdčitá či  
lípa velkolistá. Rozeznáte je nejen podle tva-  
rů listů, ale také podle toho, že srdčitá lí-

pa kvete asi o čtrnáct dnů později.

Čajů z květů lípy se používá při rýmě, kašli, nachlazení, angí-  
ně či chřipce jako podpůrný prostředek.

Bylina svatého Jana: TŘEZALKA tečkovaná je opředena mnoha legendami.

Už její lidový název, který vznikl proto, že se po rozemnutí  
listů uvolňuje červené barvivo /krev sv. Jana Křtitele/ svědčí o tom,  
že je v lidovém léčitelství užívána už hodně dlouho. Její staré čes-  
ké názvy zní také krevníček či laskavec.

Kdy třezalku sbírat? Lidové léčitelství si nejvíce cení natě  
třezalky sbírané na sv. Jana /24. června/, to prý má bylina největší  
léčivou moc.

Na co se používá: na žaludeční vředy, překyselený žaludek, na  
žlučník, na nespavost, při urologických problémech.

"V červnu deštivo a chladno, působí neúrodu snadno", říká se.  
Ostatně se říká, že "Netřeba v červnu o déšť prositi, přijde sám,  
jakmile začneme kositi." Bude-li hned první den v měsíci pěkné poča-  
sí, pak má být úrodný rok. O Medardovi ani není třeba mluvit. Když  
prší 8. června, prší pak 40 dnů.

29. června - "Na Petra a Pavla den jasný a čistý, rok úrodný  
bude jistý".





## INVESTIČNÍ A POŠTOVNÍ BANKA - POŠTA ZAJEČOV

nabízí všem zájemcům podrobné informace o obecně platných přednostech hromadných produktů Investiční a Poštovní banky poskytovaných na poštách. Investiční a Poštovní banka má největší obchodní síť ze všech bank - více jak 3 500 míst na všech poštách, kde můžete využívat služeb IPB.

POŠTA ZAJEČOV Vám nabízí tyto produkty Investiční a Poštovní banky:

### a/ vkladní knížka IPB

- Je určena všem bez ohledu na věk - nezletilé vkladatele zastupují rodiče.
- Je lehce a snadno dostupná. Peníze je možné ukládat a vybírat na každé poště a pobočce IPB.
- Na každé poště můžete denně vybrat až 10 000 Kč, nezletilý vkladatel 2 000 Kč, vyšší výplaty si pošta ověří.
- Vybírat může jen vkladatel, na jehož jméno a rodné číslo je vkladní knížka vystavena. Tím je zabráněno neoprávněnému výběru z vkladní knížky.
- Je to vkladní knížka s vysokým úročením. U vkladů bez výpovědní lhůty nabízíme bezkonkurenční úrok 5 %. U vkladní knížky s výpovědní lhůtou podle délky výpovědi nabízíme úrok až 12 %!

### b/ postžirové účty IPB

- Je to osobní účet určený všem občanům.
- Je to nejlevnější, bezpečný a moderní způsob nakládání s penězi. Umožňuje snadné hotovostní i bezhotovostní vklady a výplaty a zejména bezhotovostní platby.
- Je lehce a snadno dostupný. Lze s ním manipulovat prostřednictvím kterékoliv pošty a pobočky IPB /založit účet, ukládat a vybírat hotovosti, dávat příkazy nebo trvalé příkazy k úhradě či převodu/.
- Je progresivně denně úročen v závislosti na zůstatku na postžirovém účtu, úrok se připisuje měsíčně.
- Progresivní úroková sazba podle výše vkladu je až 6 %.

### c/ běžný účet IPB


- Je určen všem právnickým osobám a podnikatelům.
- Umožňuje snadné hotovostní a bezhotovostní výplaty a zejména bezhotovostní platby.
- Banka zaručuje zúčtování plateb nejpozději do 3 pracovních dnů od podání příkazu.
- Je snadno dostupný. S běžným účtem IPB lze nakládat prostřednictvím všech pošt a poboček IPB.
- Pošta, kterou si majitel účtu vybere /kontaktní pošta/, umožní sjednat individuální režim hotovostních výplat až do výše minimálního zůstatku na účtě.
- Založení účtu je bezplatné, min. vklad je 200 Kč.
- K běžnému účtu lze sjednat i další rozšířené služby a to:
  - odvody tržeb
  - provádění plateb do zahraničí
  - převody mezd na osobní účty zaměstnanců
  - vinkulace nebo rezervace prostředků
  - předávání dat na technických nosičích
- Je nabízen za solidních úrokových podmínek - 3 %
  - při denním úročení a měsíčním připisování úroků.
- Na všechny operace se vztahuje bankovní tajemství.

Přijďte a informujte se!





## VÝROBA PÍSTNÍCH KROUŽKŮ V BUZULUKU KOMÁROV a.s.-2.část



Přesto, že jsme měli mnohaletou a velmi dobrou tradici ve výrobě odlitků, naši budoucí odběratelé projevovali obavy o to, zda budeme schopni zvládnout výrobu tak choulostivých součástí pístových motorů po stránce kvality a to hlavně v oblasti strojírenské, kde jsme dosud neměli prakticky žádné zkušenosti. Hlavní překážka však byla v tom, že financující fa C. T. Petzold neměla k zavedení této nové a rizikantní výroby důvěru a neposkytla nám prostředky na potřebné investice.

Tíživá situace závodu a elán skupiny tehdy věkově mladších pracovníků přiměl vedení

závodu /představované hlavně tehdejším ředitelem ing. Otto Bremhorstem/, že přes uvedené potíže zaujalo k zavedení nové výroby kladný postoj. A tak se již na konci roku 1931 jednalo o tom, kde a jak začít.

Bylo projednáno několik návrhů, ale většina z nich byla v současných podmínkách nerealizovatelná. Pro plošné odlévání jednotlivě litých kroužků nebylo dostatek pracovních ploch. Odlévání pouzder se jevilo jako velmi výhodné, ale upichování kroužků z pouzder bylo příliš pracné. První pokusy byly prováděny tím způsobem, že kroužky byly odlévány a opracovávány v kruhovém tvaru a jako konečná operace bylo prováděno jejich mechanické rozpínání a tepelná stabilizace tvaru a pružnosti. Tento způsob byl však příliš zdoluhavý. A tak celý rok 1932 byl vyplněn prováděním zkoušek a pokusů. Nakonec se našel nejlepší způsob - formování kroužků do rámečků, které se pak staví do štosů a společně se odlévají, tj. způsob, který nejlépe vyhovoval po všech stránkách a který se používá dosud.

Rovněž po stránce technologické se zvolilo odlévání a opracování kroužků ve tvaru oválu, který byl stanoven tak, aby po provedení výřezu a sevření kroužku bylo dosaženo správného kruhového tvaru.

Poněvadž závod neměl potřebné prostředky na investice, bylo zakoupeno několik starých, vyřazených strojů, které se v závodě upravily pro potřebu jednotlivých operací a začalo se vyrábět.

Brzy se však ukázalo, že tvar zámku, navržený vídeňským obchodníkem Sternem, má jen podružný význam a výrobu zbytečně komplikuje a že mnohem důležitější je kvalita odlitku, pružnost materiálu, kterou si musí udržet i při vysokých teplotách, odolnost proti otěru a přesnost opracování.

Počáteční nedůvěra odběratelů byla prolomena a objednávky rostly tak, že v roce 1933 byl vydán ceník pístních kroužků, vyráběných pod značkou "ALBA".

Zahraniční dodavatelé na to reagovali tím, že podstatně snížili prodejní ceny a snažili se zlikvidovat nového výrobce, který ohrožoval jejich exportní zájmy. Pro pracovníky závodu byl však tento krok velkým povzbuzením, poněvadž si uvědomili, že jejich kroužky, vyráběné bez jakýchkoliv zkušeností velmi primitivním způsobem, jsou schopné konkurence na mezinárodním trhu.

- pokračování příště -

- Fr -



## VÝSLEDKY V KOPANÉ NAŠICH MUŽSTEV.

### A mužstvo

Tetín - Zaječov ..... 0 : 1

Nečekaný výsledek byl zásluhou všech hráčů, kteří podali bojový výkon. Branku našich dal Vašek Huml.

Zaječov - Hořovice B 2 : 0

Naši svého soupeře přehráli a dobrou hrou udrželi dvoubrankový výsledek. Branky dali Martin Rydrych a Jarda Klekner.

Králův Dvůr - Zaječov 3 : 3

Naši vedli v prvním poločase již 3 : 1, ale v závěru domácí srovnali výsledek na remízu. Branky našich dali Vašek Huml, Šlapák V. a Petr Broum.

Zaječov - Žebrák ..... 1 : 2

První poločas byl ve znamení drtivé převahy našich chlapců, ale získali jen jediný gól vstřelený Martinem Rydrychem. Druhý poločas byl odrazem kopané, kdy hosté lacině po chybách obrany dali 2 góly a rozhodli o svém vítězství. V závěru jsme mohli získat alespoň bod z pokutového kopu, ale jeho neproměnění nás dostalo znovu do složité situace. Pochválit lze Petra Šimůnka za jeho bojovnost.

### B mužstvo

Zaječov - Osek B ..... 1 : 1

Vyrovnané utkání. Z našich vynikli J. Stelšovský a M. Srp. Branku dal Vašek Plešmíd.

Cerhovice - Zaječov ..... 1 : 0

Vyrovnané utkání. Domáci, hrající o postup se dlouho trápili a nakonec vyhráli náhodnou brankou.

Zaječov - Lochovice ..... 0 : 2

Oslabené mužstvo nemělo proti soupeři šanci a ztráta 2 bodů musí mrzet.

Tlustice - Zaječov ..... 2 : 0

Hra neodpovídá výsledku. Naši mohli přivést aspoň bod. Dobře zahráli M. Srp a J. Stelšovský.

### Dorost

Zdice - Zaječov 17 : 0

Zaječov - Hořovice 1 : 8

ČL Beroun - Zaječov 1 : 1

Zaječov - Rožmitál 2 : 6



### Žáci

Zaječov - Neumětely 0 : 1

Komárov - Zaječov 1 : 4 /Anýž, Ungr Vl., Krajzinger, Horník/

KDC Beroun - Zaječov 2 : 4

Loděnice - Zaječov 3 : 1 /Krajzinger/




BURZY EXOTICKÉHO PTACTVA se konají vždy první sobotu v měsíci od 8.00 hodin - 12.00 hodin v chovatelském areálu na Kvani.

Za  
Jo  
Ti  
Vy  
fi  
a



I N Z E R C E



SLAVNOST "KORUNOVACE"

NA SVATÉ HOŘE

12. června 1994 - neděle v 9.00 h.  
celebruje apoštolský nuncius  
Msgr. Giovanni Coppa. /V sobotu  
11.6. v 19.30 h. celebruje  
Otec biskup Frant. Lobkowicz,  
ve 20.30 h. je světelný průvod./

Potřebujete brýle?

Navštivte soukromou optiku v Zaječově. Vyšetřím váš zrak,  
opravím i sluneční brýle!

Pátek 14 hod. - 17 hod.

Sobota 8 hod. - 12 hod.

Jiří J í c h a - soukromý optik

Každý pátek od 14 hod. - 17 hod. zde ordinuje oční lékařka.  
Vyšetří váš zrak a předepíše brýle na zdravotní pojišťovnu.



**CONGESTA**

SPOL. S R. O.

DIVIZE

B+CH

KOMPLEXNÍ DODAVATELSTVÍ STAVEB

VETERINÁRNÍ OŠETŘOVNA PRO MALÁ Z V Í Ř A T A

MVDr. Dagmar DOPITOVÁ v objektu Školního statku  
HOROVICE, Pražská ul. 1028 - č. tel.: 0316/61 00

Ordinační hodiny: Od pondělí do čtvrtka 15.30 hod. - 18.00 hod.

Zaječovské listy lze zakoupit  
na začátku měsíce v konzumu  
u Šlapáků, prodejně průmyslo-  
vého zboží pana Cipry, FDM  
v Hamburku a místních  
prodejnách Jednoty

Mše svatá  
je sloužena  
každou sobotu  
od 14.00 hodin  
v kostele  
SVATÉ DOBROTIVÉ



VYUŽIJTE MOŽNOSTI INZEROVAT V ZAJEČOVSKÝCH LISTECH!


Zaječovské listy vydává Obecní úřad Zaječov. Redakční rada:  
Josef Brůček, Jan Hlad, ing. Josef Švandrlík, A. Švandrlíková.  
Tiskne Buzuluk Komárov, a.s. Povoleno pod reg. č. 32021791.  
Vydávání sponzoruje soukromý optik pan Jiří Jícha a stavební  
firma CONGESTA s.r.o. Toto číslo bylo dáno do tisku 30.5.1994  
a přichází k vám v nákladu 400 výtisků. Uzávěrka příštího čísla  
27.6.1994.






# Dětem k svátku

Vybarvěte políčka takto: 1-žlutá, 2-bílá, 3-tmavě modrá, 4-tmavě zelená, 5-světle zelená, 6-hnědá, 7-světle modrá, 8-červená



Máte smysl pro orientaci? Projděte se naším labyrintem!



Pomozte roztržitému sedlákovi najít jeho: kulatý klobouk, lopatu, motýku, srp a vidle, zahradnický nůž. (Velikosti neodpovídají.)

